PODŘIPSKO

Hora Říp
1 (J 7)



Hora Říp (456 m n. m.) se nachází 5 km jižně od Roudnice nad Labem. Jedná se čedičovou kupu a pokud se při výstupu střelka na vašem kompasu zmateně roztočí, bude to jasným důkazem toho, že místní čedič obsahuje příměs magnetovce. Na vrcholku stojí románská rotunda sv. Jiří a sv. Vojtěcha. Na horu vede několik turistických cest a během sezóny můžete využít půjčovny koloběžek.

Kratochvílova rozhledna
2 (I 7)

Kratochvílovu rozhlednu nalezneme v městském parku v Roudnici nad Labem ve výšce 208 m n. m. Patří tak společně s rozhlednou na litoměřické Mostné hoře k nejníže položenou rozhlednou u nás. Jedná se o čistě funkcionalistickou stavbu z roku 1934 pojmenovanou po zakladateli záložny panu Václavu Kratochvílovi.

Lobkowiczký zámek a románský hrad v Roudnici nad Labem
3 (I 7)

Dominanta města Roudnice nad Labem - Lobkowiczký zámek nabízí společně s románským hradem během turistické sezóny prohlídky s ochutnávkou. Prohlídka obsahuje shlédnutí původního hradu z 12. st., Lobkowiczký zámek, prezentaci města a jeho okolí, ochutnávku roudnických vín a představení vinařství na Podřipsku.

Vodní hrad a Jandovo muzeum
4 (J 5)

Původně gotický hrad, dnes opevněný renesanční zámek, se nachází v Budyni nad Ohří, přibližně 10 km západně od Roudnice nad Labem. Součástí hradu je Jandovo muzeum s alchymistickou dílnou a laboratoří.

LITOMĚŘICKO

Město Litoměřice
1 (G 5)

Královské město Litoměřice nabízí mnoho turistických skvostů. Patří mezi ně gotický Hrad Litoměřice s expozicí vinařství, vyhlídková věž Kalich a věž katedrály sv. Štěpána, expozice Důl Richard v proměnách času a další. Během turistické sezóny lze absolvovat Okruh církevní památky zahrnující prohlídku šesti významných sakrálních památek města.

Radobýl
2 (G 5)



Vrch Radobýl (399 m n. m.) je přírodní památkou nacházející se na pravém břehu řeky Labe, 3 km západně od Litoměřic. Hora úzce spjata s básníkem K. H. Máchou nabízí nádherný výhled po Českém středohoří. Až na samotný vrch vede žlutá turistická značka.

Milešovka
3 (F 2)



Milešovka je hora hned s několika NEJ. Se svými 837 m je NEJvyšší horou v Českém středohoří, je NEJvětrnější horou u nás a rozhled z ní je považován za jeden z NEJkrásnějších nejen v Česku. Na vrcholu se nachází rozhledna, chata s občerstvením, meteorologická stanice a stálé pracoviště Ústavu fyziky atmosféry AV ČR.

Zámek Ploskovice
4 (F 6)

Zámek Ploskovice patří ke klenotům mezi zámky severních Čech. Zámek byl postaven v letech 1720-1730. Prohlídku barokního ploskovického zámku s procházkou po zahradě s umělou barokní jeskyní a kašnou doporučujeme každému návštěvníkovi oblasti České středohoří.

Lovoš
5 (G 4)



Lovoš (570m n. m.) tvoří domintantu Lovosic. Na Lovoš lze vystoupat hned po několika značených trasách. Po žluté z obce Bílinka nebo z Oparenského údolí (Černodolský mlýn), po zelené z Lovosic a po modré z obce Oparno. Také tudy prochází Naučná stezka Lovoš. Na vrcholu se nachází turistická chata s nabídkou základního občerstvení.

Oparenské údolí
6 (G 4)

Malebné Oparenské údolí je dlouhé cca 6 km a táhne se od Velemína k Malým Žernosekám podél Milešovského potoka. Nad údolím stojí zbytky hradu Oparno ze 13. století. Při procházce či projížďce Oparenským údolím se lze občerstvit v restauraci Černodolský Mlýn. Cestou nad sebou uvidíte i nově postavený most dálnice D8, protínající České středohoří.

Úštěk
7 (F 8)



Úštěk je nejmenší českou městskou památkovou rezervací s krásným historickým centrem. Je zároveň vyhlášeným místem pořádání tradičních jarmarků. Přímo ve městě stojí za shlédnutí Muzeum čertů, Vodní svět, Úštěcká šatlava či unikátní ptačí domky. V okolí se nabízí vystoupat na zříceninu hradu Helfenburk nebo Ostré (Kalvárii).

Porta Bohemica – Brána Čech, Kalvárie
8 (F,G 4)

Bránu Čech nalezneme cca 3 km po proudu řeky Labe za Litoměřicemi. Břehy jsou v úseku dlouhém zhruba 4 km lemovány skalnatými svahy. Řeka zde vytvořila nevšední krajinu s hlubokým zářezem říčního údolí do Českého středohoří. Na pravém břehu Labe se nabízejí výhledy z kopců Kalvárie (245 m n. m.), Hrádek (269 m n. m.), Malá Vendula (239 m n. m.), na levém břehu pak z vrchu Dobrý (311 m n. m.) a vyhlídky Mlynářův kámen.

Terezín
9 (G 5)



Město Terezín je známé především díky pevnosti, jež vznikla za vlády císaře Josefa II. V samotném městě se však kromě Malé pevnosti a Památníku Terezín nabízí turistické zajímavosti jako Automuzeum, Muzeum Františka Josefa I., Muzeum nostalgie, Kavalír 2 nebo Expozice a prohlídky podzemí.

Kostomlaty
10 (F 2)



Zřícenina hradu Kostomlaty se nachází nad obcí Kostomlaty pod Milešovkou, odkud vede zelená turistická trasa. Najdete zde zbytky vstupní brány, opevnění a zbytky věže.

ÚSTECKO

Hrad Střekov
1 (D 4)

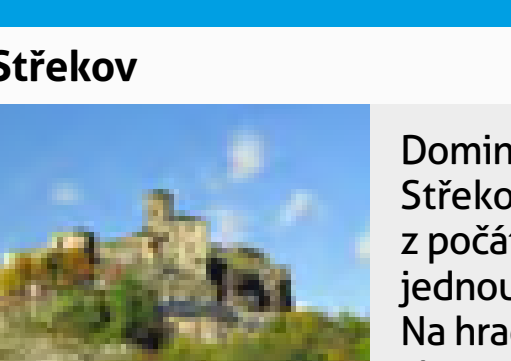

Dominantou Ústí nad Labem je bezpochybně hrad Střekov, vypínající se na černé skále. Hrad z počátku 14. století je vyhlídkovým místem a také jednou nejlépe dochovanou hradní zříceninou. Na hrad vede několik značených turistických tras: žlutá, zelená a červená. Návštěvu hradu lze spojit s výstupem na vrch Vysoký Ostrý.

Zoo Ústí nad Labem
2 (D 4)

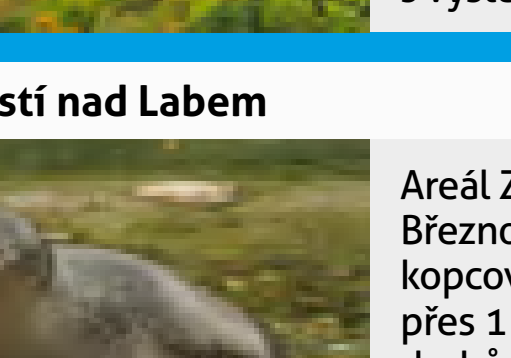

Areál Zoo se rozkládá v městské části Krásné Březno na svahu Mariánské skály v netradičně kopcovitém terénu. Návštěvníci mohou spatřit přes 1 300 zvířat zastupujících více než 200 druhů. V Zoo je řada dětských hřišť, pavilonů i kontaktní místo s druhy domácích zvířat „Venkovský dvorek" a „Naučná stezka dinosaurů".

Vodopády
3 (E 4)



Ústí nad Labem je nazýváno „městem vodopádů" – v jeho okolí je jich nespočet. Nejznámější – Vaňovský – je vysoký 12 m a patří mezi nejvyšší v Českém středohoří. Najdete ho na Podlešínském potoce nad skalním útvarem Vrkoč u Vaňova. Ve Vlčí rokli pod Budovem padá voda z 11 m z Budovského vodopádu. Nedaleko samotného centra Ústí nad Labem můžete obdivovat v Bertině údolí Stříbrnický vodopád. Známý je i desetimetrový Svádovský vodopád, nacházející se na soukromém pozemku v boční roklince Kojetického potoka v Olšinkách.

Bořeň
4 (G 1)

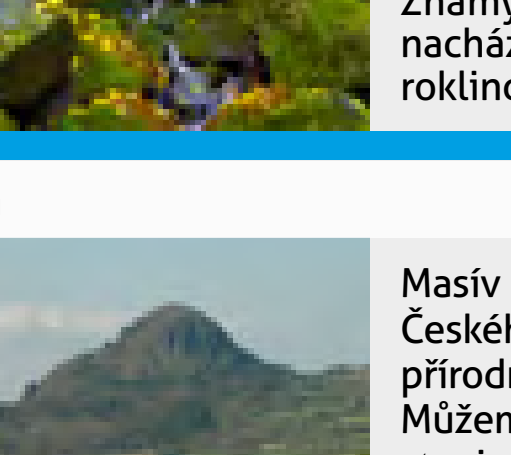

Masív Bořně patří geologicky do Českéhostředohoří, leží na jeho SZ okraji. Národní přírodní rezervací vede naučná stezka na vrchol. Můžeme zde vidět smíšený suťový les, skalní stepi, skalní výchozy a suťová pole. Z rostlin se zde setkáme s tařicí skalní nebo hvězdnicí alpskou. Je domovem i mnoha ptáků jako výra velkého, kavky obecné nebo žluvy hajní. Bořeň je také známá horolezecká destinace.

Výletní zámeček Větruše
5 (D 4)

Výletní zámeček Větruše se nachází na kopci po levém břehu Labe v Ústí nad Labem. Nachází se zde restaurace s hotelem či zrcadlové bludiště. K zámečku se lze dostat pěšky nebo lanovou dráhou. Jízda lanovkou je skvělým zážitkem nejen pro děti.

Zámek Velké Březno
6 (D 5)

Zámek se nachází v obci Velké Březno 8 km východně od Ústí nad Labem. Byl postaven v letech 1843–45 pro nejvyššího purkrabího Českého království hraběte Karla Chotka ve stylu pozdního rakouského empíru. Zámek je obklopen nádherným přírodním anglickým parkem. Ve Velkém Březně lze zajít i na exkurzi do místního pivovaru.

Rozhledna Varhošť
7 (E 5)

Kopec Varhošť (639 m n. m.) je výraznou dominantou Českého středohoří. Jedná se o zalesněný čedičový vrch. Na vrcholu, kam vede žlutá turistická značka, je rozhledna s výhledem na České středohoří a tok řeky Labe, kterou lze spatřit hned na osmi místech.

Vysoký Ostrý
8 (E 4)

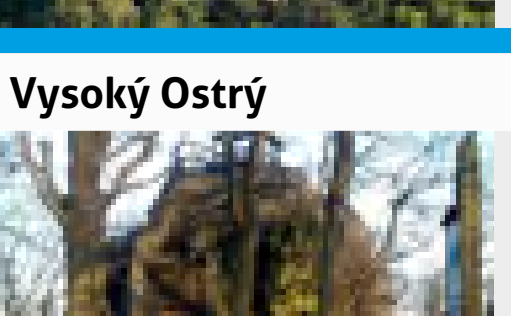

Vrch Vysoký Ostrý (587 m n. m.) poskytuje nádherné výhledy na České středohoří, Portu Bohemicu i Krušné hory. Na vrchol, kde se nachází plošina se schodištěm sloužící jako vyhlídkový bod, vystoupáme po naučné stezce Pod Vysokým Ostrým.

LIBOCHOVICKO

Zámek Libochovice
1 (J 4)

V malebné krajině obklopené kopci Českého středohoří, na místě staré gotické tvrze, stojí raně barokní zámek Libochovice. Zámek se pravidelně stává dějištěm pořádaných poutí, kulturních a doprovodných akcí určených pro dospělé i děti.

Hazmburk
2 (I 4)



Zřícenina gotického hradu na zdaleka viditelném čedičovém vrchu nad obcí Klapý, vzdáleném 3,5 kilometru SZ od města Libochovice, je dominantou krajiny Českého středohoří. Z vrcholu věže se naskýtá báječný rozhled na celé dolní Polabí a Poohří. Na hrad Hazmburk se lze vypravit ze tří stran – z Libochovic, ze Slatiny a z obce Klapý.

Třebívlice - vinařství
3 (I 2)

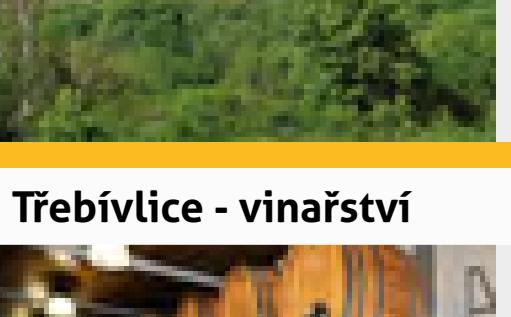

Obec Třebívlice se nachází přibližně 13 km od města Lovosice. Třebívlice jsou známé díky Ulrice von Levetzow, která má zde svou expozici a stezku. Rozsáhlá je zde také tradice vinařství. Zastavit se můžete ve vinařství Johann W, kde se dozvíte o zdejších vínech, která můžete rovnou koupit.

Košťálov, Skalka
4 (H 3)

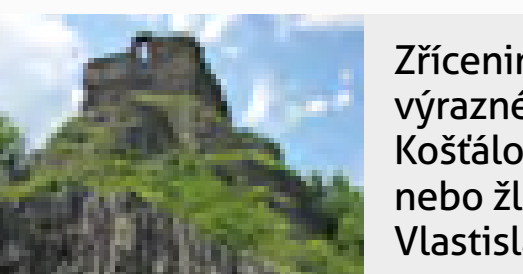

Zříceninu hradu Košťálov nalezneme na výraznému vrchu Košťál (481 m n. m.). Na rozcestí Košťálov se dostaneme po červené, zelené nebo žluté turistické značce. U nedaleké obce Vlastislav se pak nachází zřícenina hradu Skalka.

VERNEŘICKO

Skanzen Zubrnice
1 (D 6)

Muzeum lidové architektury Zubrnice je nejmladším skanzenem v Čechách. Jeho základem je stará historická vesnice. Soubor staveb lidové architektury tvoří roubená, hrázděná i zděná stavení. Komplex staveb připomíná život a práci lidí na hospodářské usedlosti.

Rozhledna Velký Chlum
2 (B 7)

Rozhledna se nachází v blízkosti vrcholu Velkého Chlumu ve výšce 488 m n.m. přibližně 3 km od Děčína. Na rozhlednu vede žlutá a červená turistická trasa.

Rozhledna Náčkovice
3 (D 7)

Rozhlednu najdeme ve výšce 616 m n. m. u obce Náčkovice nedaleko Verneřic. Byla zpřístupněna v roce 2004 a jedná se o zcela originální rozhlednu. Kombinuje vyhlídkovou stavbu s vysílačem mobilních sítí a nabízív kruhový výhled na České středohoří, Lužické a Krušné hory a vrch Sedlo.

Bobří soutěska s vodopády
4 (D 8)

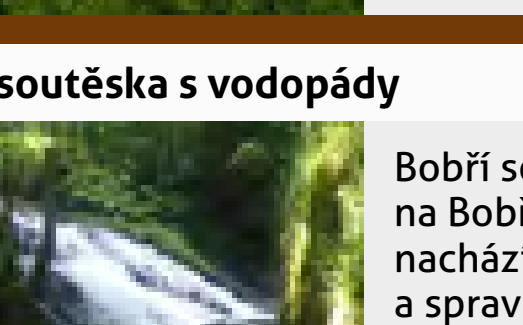

Bobří soutěska je romantická skalnatá rokle na Bobřím potoce. Tato přírodní památka se nachází cca 2 km východně od obce Verneřice a spravuje ji CHKO České středohoří. Obdivovat zde lze uhrančivé prýštící vodopády, z nichž jeden sahá do výšky 6 m.

Zoo Děčín – Pastýřská stěna
5 (A 6)

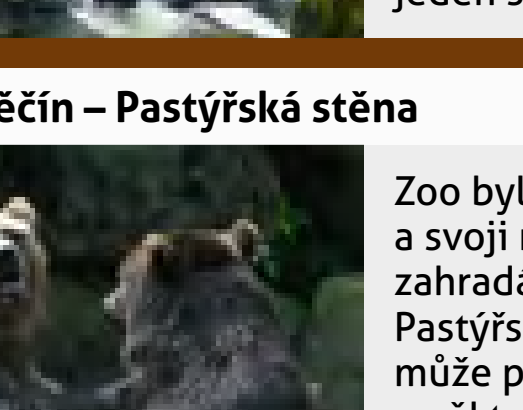

Zoo byla založena roku 1848 městem Děčín a svoji rozlohou patří k menším zoologickým zahradám (6 ha). Rozprostírá se na vrchu Pastýřská stěna v prostředí lesoparku. Zoo se může pochlubit více než 450 zvířaty 150 druhů – některé z nich u nás naprosto ojedinělé. Láká zejména rodiny s dětmi, protože areál je doplněn interaktivnými prvky.

Humboldtova vyhlídka
6 (D 7)

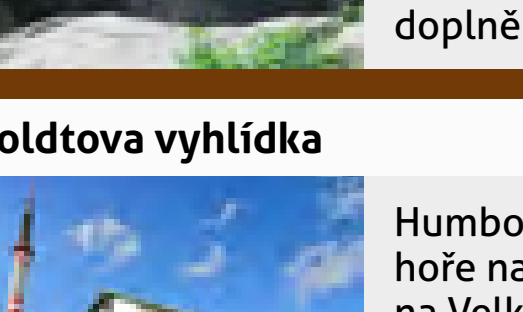

Humboldtovu vyhlídku nalezneme na Bukové hoře nad obcí Zubrnice. Vyhlídka nabízí výhled na Velké Březno, Milešovku, Ústí nad Labem a pásmo Krušných hor s Komáří vížkou. Na vyhlídku vedou turistické značené trasy.

PĚŠKY NA HORU ŘÍP A ZPÁTKY NA KOLOBĚŽCE

Výchozí bod: Roudnice nad Labem - Karlovo náměstí | **Cíl:** hora Říp; Roudnice nad Labem | **Vzdálenost:** 6 km - jeden směr, 2 hodiny
Povaha trasy: lehká, vhodná pro děti | **Popis trasy:** Trasa vede z centra města Roudnice nad Labem (po červené) přes Kratochvílovu rozhlednu, kde se napojíme na modrou a pokračujeme dále na Vesce, Rovné až na vrchol hory Říp. Pro zpáteční cestu můžeme zvolit koloběžku. Půjčovna na úpatí hory Říp nabízí 4 možná sběrná místa - varianty cesty (parkoviště pod horou Říp v Rovném, hospůdka Štípárna - Vesce, románský hrad - Roudnice n. L., bistro U Trumpetky - Lounky).
Občerstvení: Vesce - www.stiparna.cz | Roudnice nad Labem - www.hotelvravrinec.cz | Roudnice nad Labem - www.dortletka.cz
Profil trasy:

170 m n.m. · 459 m n.m. · 2 km · 4 km · 6 km
Stoupání: 317 m · Klesání: 28 m

VÝŠLAP NA KRÁLOVNU ČESKÉHO STŘEDOHOŘÍ

Výchozí bod: Milešov - zámek | **Cíl:** Milešovka - 837 m.n.m. a zpět
Vzdálenost: 6 km - tam a zpět, 3 hodiny
Povaha trasy: střední terén, stoupání 400 m | **Popis trasy:** Na Milešovku lze vystoupat z více míst (Bílka, Velemín, Černčice, Milešov) - my začínáme v Milešově nad zámkem u fotbalového hřiště. Po červené stoupáme cca 2,5 km lesem vzhůru k rozcestníku, kde se na posledních 500 m napojíme na modrou. Po necelých 2 hodinkách jsme nahoře - na největrnější hoře České republiky. Na vrcholu je kiosek i hospůdka. Zpět sestoupáme stejně nebo můžeme po modré směr Velemín a obejdeme horu a napojíme se zpět na červenou.
Občerstvení: Milešovka - www.milesovka.cz | Velemín - Motorest Velemín
Profil trasy:

378 m n.m. · 830 m n.m. · 2 km · 4 km · 6 km
Stoupání: 486 m · Klesání: 486 m

NA KAMÝK PŘES TŘI KŘÍŽE A JABLOŇOVÝM SADEM ZPĚT

Výchozí bod: Velké Žernoseky - přívoz | **Cíl:** Kalvárie - zřícenina hradu Kamýk |
Vzdálenost: 9,5 km - okruh, 3 - 4 hodiny
Povaha trasy: lehký terén - lesní a polní cesty | **Popis trasy:** Po zelené od přívozu půjdeme cca 1 km po Labské stezce až k odbočce vpravo nahoru a vystoupáme ke Třem křížům na Kalvárii (245 m.n.m.) odkud je panoramatický výhled na Portu Bohemicu a řeku Labe. Odtud pokračujeme po zelené do obce Kamýk, kde se u Obecního úřadu napojíme na modrou a vystoupáme ke zřícenině hradu. Cesta dále pokračuje po modré přes jabloňové sady zpět směr Velké Žernoseky tzv.Zlatá stezka zemí hradů.
Občerstvení: Velké Žernoseky - www.mikulenkovi.cz | Kiosek U přívozu | Kamýk - hostinec v obci na návsi

Profil trasy:

142 m n.m. · 341 m n.m. · 3 km · 6 km · 9 km
Stoupání: 335 m · Klesání: 336 m

NA KOLE SRDCEM ZAHRADY ČECH

Výchozí a cílový bod: Brozany nad Ohří | **Vzdálenost:** 41 km - okruh, 5 - 4 hodiny; se zastávkami - celodenní
Povaha trasy: lehká, rovinatá, ⅔ po cyklostezkách | **Popis trasy:** Z Brozan s krásnou renesanční tvrzí z 15. st. vede trasa do Doksan, kde za návštěvu stojí klášter Premonstrátek a barokní kostel Narození Panny Marie. Z Doksan hned za poštou a polními cestami k Židovicím znamými místní Levandulovou farmou. Trasa se napojí na cyklotrasu 2A podél Labe do Libotenic, kde lze navštívit Galerii kraslic nebo barokní kostel svaté Kateřiny Alexandrijské. Pokračujeme do Nučniček, kde se přívozem dostaneme na pravý břeh Labe do Nučnic a napojíme se na Labskou cyklostezku. V Křešicích můžeme odbočit do Zahořan se zastávkou u Kostela Nejsvětější Trojice s kouzelnými výhledy do okolí nebo pokračovat až do Litoměřic - ideální místo na oběd nebo kávu. Odtud po cyklotrase č. 6 dojedeme do Terezína s poslední zastávkou v návštěvnickém centru Retranchement 5 a dále přes Bohušovice nad Ohří do Brozan.
Občerstvení: Nučnice - www.motorest-nucnice.cz | Nučničky - Občerstvení u přívozu | Litoměřice - www.kavasparou.cz | Litoměřice - www.radnicni-sklipek.cz | Litoměřice - www.biskupskypivovar.cz
Profil trasy:

225 m n.m. · 148 m n.m. · 7 km · 14 km · 21 km
Stoupání: 153 m · Klesání: 210 m
166 m n.m. · 143 m n.m. · 28 km · 35 km · 41 km
Stoupání: 128 m · Klesání: 123 m

DO KOPCŮ ČESKÉHO STŘEDOHOŘÍ I PODÉL ŘEKY LABE

Výchozí a cílový bod: Ústí nad Labem - Cyklocentrum - Ústí nad Labem |
Vzdálenost: 45 km - okruh, 3 - 5 hodin; se zastávkami - celodenní
Povaha trasy: středně těžká | **Popis trasy:** Od nádraží (Cyklocentra) v Ústí nad Labem vystoupáme k zámečku Větruše a pokračujeme po cyklotrase 3090 směr Hostovice - Podlešín - Stebno, kde se napojíme na cyklotrasu 3092 do Dubic. Odtud se napojíme na 3091 do Radejčína, kde pokračujeme dále po žluté. Po ní dojedeme přes Dobkovičky do Chotiměře. Tam se napojíme na zelenou značku, později na modrou a projedeme Opárenským údolím k přívozu k Labi. Necháme se převést na druhou stranu a zpět po Labské stezce.
Občerstvení: Dubice - www.restauraceubecku.cz | Dubičky - www.penzion-dubicky.cz | Opárno - www.cernodolskymlyn.cz | Velké Žernoseky - www.mikulenkovi.cz | Velké Žernoseky - Kiosek u přístavu | Ústí nad Labem - www.pivovarnarychte.cz

Profil trasy:

139 m n.m. · 481 m n.m. · 8 km · 16 km · 24 km
Stoupání: 706 m · Klesání: 702 m
169 m n.m. · 132 m n.m. · 30 km · 36 km · 42 km
Stoupání: 189 m · Klesání: 200 m

NA KOLE PO LABSKÉ STEZCE PORTOU BOHEMICOU

Výchozí a cílový bod: Ústí nad Labem - Litoměřice/Děčín | **Vzdálenost:** 26 km - jedna trasa
Povaha trasy: lehká, vhodná i pro děti | **Popis trasy:** Od nádraží (Cyklocentra) v Ústí nad Labem přejedeme starý most a napojíme se na pravém břehu Labe na Labskou cyklostezku č.2, která nás dovede do Litoměřic. Obdobná varianta cesty je, pokud se vydáme opačným směrem po proudu směr Děčín. Pro cestu zpět můžeme využít vlak z Litoměřic nebo z Děčína (cca hodinový interval)
Občerstvení: Brná - www.cyklokemplodenice.cz | Píšťany - www.marina-pistany.cz | Litoměřice - www.kavasparou.cz | Děčín - www.kocanda-decin.cz | Děčín - Bistro Kozinec (hned vedle)
Profil trasy:

135 m n.m. · 166 m n.m. · 166 m n.m. · 9 km · 18 km · 26 km
Stoupání: 285 m · Klesání: 259 m

ZA NEJKRÁSNĚJŠÍMI VÝHLEDY NA PORTU BOHEMICU

Výchozí a cílový bod: Dolní Zálezly - Dubičky - Dolní Zálezly | **Vzdálenost:** 7 - 9 km - okruh, 3 hodiny; s obědem 4 hodiny
Povaha trasy: lehká, vhodná i pro děti | **Popis trasy:** Z Dolních Zálezel (náměstí) po zelené směr Dubice cca 700m, kde na Stupkově louce odbočíme vpravo na modrou naučnou stezku a stoupáme 1 km až k Moravanským vodopádům. Pokračujeme dále po modré, na rozcestí vlevo až se napojíme zpět na zelenou. Po ní přes vyhlídku Mlynářův kámen až do Dubiček ke kostelíku sv. Barbory. Můžeme pokračovat dále po žluté na Doerellovu vyhlídku (1,5 km) nebo se vydat zpět po zelené do Dolních Zálezel. Výlet lze doplnit vlakem z Ústí nad Labem a zpět.
Občerstvení: Dubice - www.restauraceubecku.cz | Dubičky - www.penzion-dubicky.cz
Profil trasy:

147 m n.m. · 337 m n.m. · 3 km · 6 km · 9.1 km
Stoupání: 331 m · Klesání: 333 m

NAUČNÁ STEZKA Z VĚTRUŠE K VAŇOVSKÝM VODOPÁDŮM

Výchozí a cílový bod: Vyhlídka Větruše - Ústí nad Labem - Vaňovské vodopády |
Vzdálenost: 5 km - jeden směr, 2,5 hodiny; cesta zpět autobusem z Vaňova
Povaha trasy: lehká, vhodná i pro děti | **Popis trasy:** Od hotelu Větruše, kde necháme auto, popřípadě můžeme začít z centra Ústí nad Labem a na Větruši jet lanovkou, se vydáme po červené na Soudný vrch. Po cca 1,5km odbočíme na naučnou zelenou stezku a pokračujeme 2,5 km až k vodopádu. Na vyhlídku Vrkoč je to 10 minut. Sejdeme dolů po zelené a z obce Vaňov se vrátíme zpět autobusem č.15 nebo stejnou cestou.
Občerstvení: Ústí nad Labem - www.hotelvetruse.cz | www.pivovarnarychte.cz
Profil trasy:

149 m n.m. · 330 m n.m. · 2 km · 4 km · 4.9 km
Stoupání: 285 m · Klesání: 300 m

DRAMATICKÁ ZŘÍCENA HRADU KOŠŤÁLOV A ÚŽASNÝ VÝHLED DO KRAJE

Výchozí a cílový bod: Třebenice - Kostel Narození Panny Marie | **Vzdálenost:** 6 km - tam i zpět, 2,5 hodiny
Povaha trasy: lehká, pro děti | **Popis trasy:** Od kostela se vydáme po červené až na samý vrchol hradu k vyhlídkovému místu. Zpět vede stejná trasa. Výlet můžeme propojit s návštěvou nedalekého zámku a hradu Skalka nebo s výšlapem na vrch Boreč tzv. kouřící horu a projít si místní oblíbenou naučnou stezku (2,5 km z Režného Újezdu).
Občerstvení: Třebenice - www.restaurace-radnice.eu | Třebívlice - www.johannw.cz
Profil trasy:

225 m n.m. · 478 m n.m. · 225 m n.m. · 2 km · 4 km · 6 km
Stoupání: 268 m · Klesání: 268 m

NA BUKOVOU HORU PĚŠKY K HUMBOLDTOVĚ VYHLÍDCE

Výchozí a cílový bod: Zubrnice nebo z Ústí nad Labem tam i zpět Muzeální železnicí | **Vzdálenost:** 9 km - okruh, 4 hodiny + cesta vlakem 30 min jeden směr
Povaha trasy: polní a lesní cesty, lehká, delší | **Popis trasy:** Ze Zubrnic se vydáme po zelené, dále po červené až na vrchol. Zpět jako okruh po zelené do Zubrnice. V Zubrnicích je možné navštívit Železniční muzeum nebo historický Skanzen.
Občerstvení: Zubrnice - www.zubrnice-hostinec.cz | Zubrnice - www.hospudka-lipa.cz

294 m n.m. · 673 m n.m. · 294 m n.m. · 3 km · 6 km · 8.8 km
Stoupání: 497 m · Klesání: 497 m

VÝSTUP NA VYSOKÉ SEDLO A ZA KERAMIKOU DO LEVÍNA

Výchozí a cílový bod: Horní Vysoké (Levín) | **Vzdálenost:** 7,5 km - okruh, 3 hodiny, z Levína 9 km
Povaha trasy: polní a lesní cesty, středně těžká | **Popis trasy:** Ze zastávky Horní Vysoké pod Levínem nebo přímo z Levína se vydáme po modré k rozcestí, kde se napojíme na zelenou, po které prudce stoupáme až na vrchol ke kříži (726 m.n.m.), který je 4. nejvyšším v Českém středohoří. Pokračujeme "hřebenovkou" dále po zelené, které prudce klesá až k Srdovské hájovně, okolo Mauzolea průmyslníka Schrolla zpět do Vysoké nebo do Levína.
Občerstvení: Levín - www.facebook.com/levinskahospudka | Úštěk - www.certovna.cz
Profil trasy:

725 m n.m. · 367 m n.m. · 2 km · 4 km · 6 km · 7.3 km
Stoupání: 440 m · Klesání: 439 m

INFORMAČNÍ CENTRA

IC - Děčín | Karla Čapka 1441/3, 405 02 Děčín 1
idecin.cz | info@decin.cz | Tel.: +420 412 532 227

IC - Libochovice | Nám. 5. května 48, 411 17 Libochovice
libochovice.cz | info@libochovice.cz | Tel.: +420 416 725 857

IC - Litoměřice | Mírové náměstí 16/8a, 412 01 Litoměřice
litomerice-info.cz | info@litomerice.cz | Tel.: +420 416 916 440

IC - Lovosice | Osvoboditelů 48/55, 410 02 Lovosice
meulovo.cz | info@meulovo.cz | Tel.: +420 416 571 174

IC - Roudnice nad Labem | Karlovo nám. 21, 413 01 Roudnice n. L.
roudnicenl.cz | info@roudnicenl.cz | Tel.: +420 416 850 201-2
/Od jara 2018 změna adresy: Arnoštova 88/

IC - Štětí | Obchodní 547, 411 08 Štětí
steti.cz | infocentrum@steti.cz | Tel.: +420 416 812 715

IC - Třebenice | Pařìkovo nám. 16/8a, 411 13 Třebenice
mesto-trebenice.cz | infocentrum@mesto-trebenice.cz | Tel.: +420 416 594 485

IC - Terezín | Dukelských hrdinů 43, 411 55 Terezín
projekt-terezin.cz | info@terezin.cz | Tel.: +420 775 711 881

IC - Ústí nad Labem | Mírové náměstí 1/1, 400 01 Ústí nad Labem
usti-nad-labem.cz | info.stredisko@mag-ul.cz | Tel.: +420 475 271 700

IC - Úštěk | Mírové nám. 47, 411 45 Úštěk
mesto-ustek.cz | mk.ustek@tiscali.cz | Tel.: +420 416 795 368

Kombinujte výlety s dopravními možnostmi:
- lodní doprava a přívozy
- cyklobus a autobus
- lokální železnice a motoráčky
- na kole po cyklostezkách

Víno spojuje
Navštivte některou z mnoha pravidelných vinařských akcí - Roudnický košt, Putování za víny Brány Čech, Otevřené sklepy, Litoměřický hrozen nebo vinobraní.

Labská stezka
Cyklotrasa č. 2 (EuroVelo 7) má na území Ústeckého kraje více než 96 km. Začíná ve Štětí, vede přes Roudnici nad Labem, Terezín, Litoměřice, Velké Žernoseky, Ústí nad Labem, Děčín a končí v Dolním Žlebu. Pokračuje dále do Německa jako Elberadweg.

Okruh církevní památky
Procházka po sakrálních skvostech Litoměřic nabízí v sezóně šest zastavení.

Objevte Zahradu Čech
Neopakovatelnou atmosféru fascinující přírody, vysokých čedičových kup i oblast s řadou hradních zřícenin.

Destinační agentura České středohoří, o.p.s.,
Komenského 748/4, 412 01, Litoměřice
Tel.: +420 412 871 140, +420 412 871 141 | e-mail: info@ceskestredohori.info
www.ceskestredohori.info

České středohoří

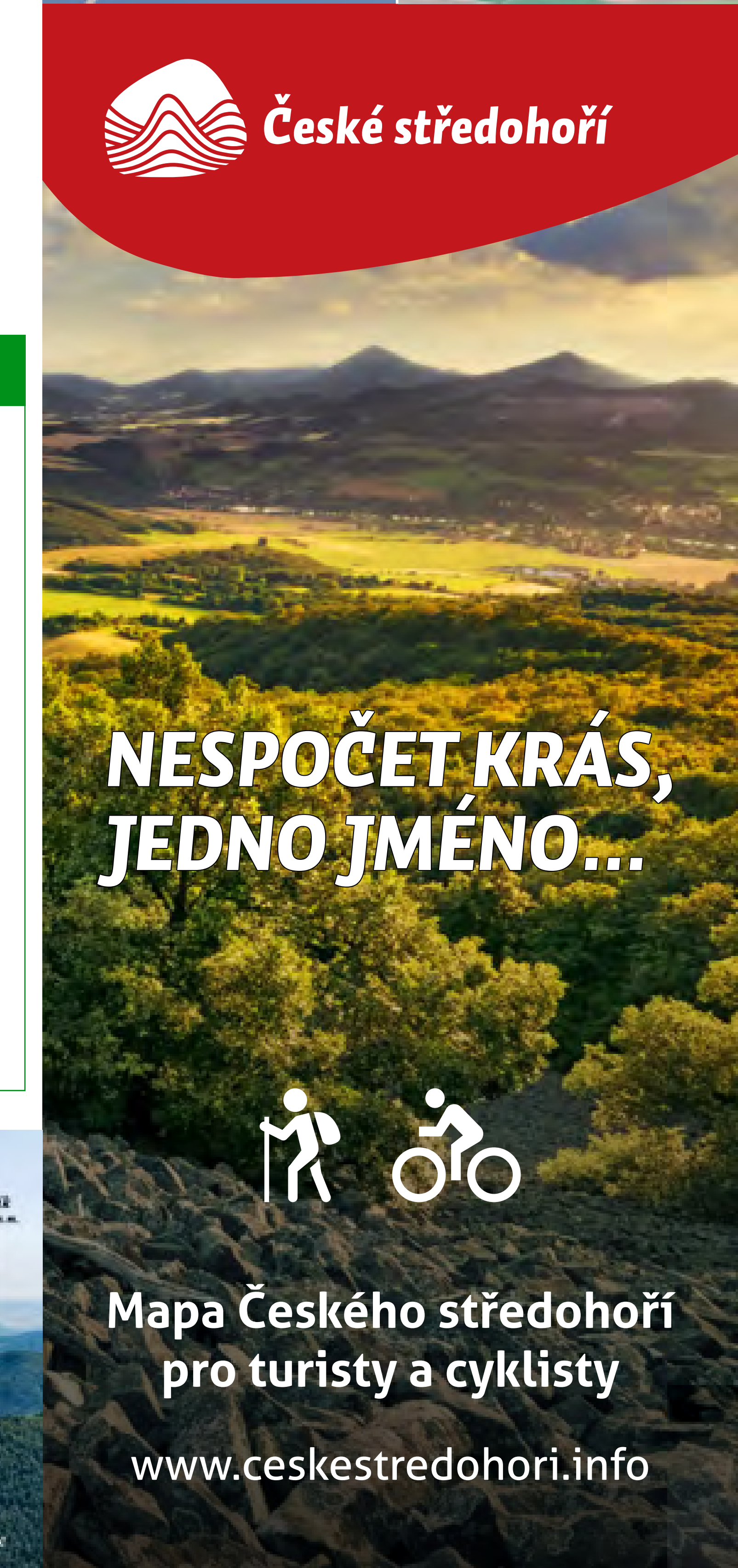

NESPOČET KRÁS, JEDNO JMÉNO...

Mapa Českého středohoří pro turisty a cyklisty

www.ceskestredohori.info

1 : 95 000

0 1 2 3 4 5 km

Ekv. 20 m

© Copyright SHOCART

ÚSTÍ nad Labem
TEPLICE
DĚČÍN
JILOVÉ
BENEŠOV nad Ploučnicí
ŽANDOV
CHLUMEC
KRUPKA
CHABAŘOVICE
Novosedlice
Proboštov
TRMICE
Bystřany
Řehlovice
Dolní Zálezly
Prackovice nad Labem
Libochovany
Kostomlaty pod Milešovkou
LITOMĚŘICE
LOVOSICE
Velemín
Malé Žernosedy
TEREZÍN
BOHUŠOVICE nad Ohří
Sulejovice
Čížkovice
TREBENICE
Podsedice
Dlažkovice
Třebívlice
Libčeves
Klapy
LIBOCHOVICE
BUDYNĚ nad Ohří
ROUDNICE nad Labem
Vědomice
Dobříň
ŠTĚTÍ
Horní Počaply
Libochovice nad Ohří
Křešín
Evaň
Martiněves
Strakov
Vodochody
Ledčice
Čítov
Horní Beřkovice
Libošice
Hoštka
Lovosice
Velké Žernosky
Malé Žernosky
Úštěk
Třebušín
Lovín
Kravaře
Bílý Újezd
Vrbno nad Lesy
Chlumčany
Vrbno
Louny
Slovětín
Počedělice
Obora
Čornice
Peruc
Vrany
Žim
Kostomlaty
Lukov
Úpory
Malé Chvojno
Velké Chvojno
Libouchec
Tisá
Krásný Les
Petrovice
Ludvíkovice
Markvartice
Dolní Habartice
Horní Habartice
Malé Valečov
Velké Valečov
Bílinka
Ústí
Trmice
Řehlovice
Dolní Zálezly
Prackovice nad Labem
Libochovany
Lovosice
Terezín
Bohušovice nad Ohří
Roudnice nad Labem
Libochovice
Budyně nad Ohří
Křešín
Evaň
Martiněves
Strakov
Vodochody
Ledčice
Čítov
Horní Beřkovice
Libošice
Hoštka